

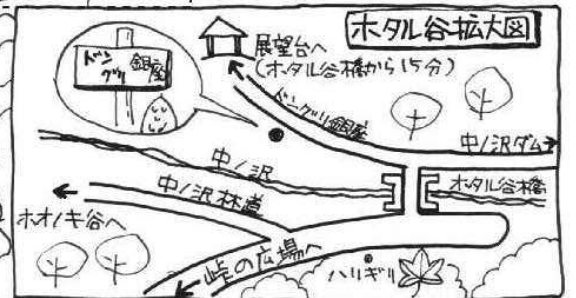
ドングリランドを歩こう




おすすめコース

DVC…ドングリランドビジターセンター

- **どんどんコース** (ドングリ山展望台往復)
DVC-20分-峠の広場-10分-ホタル谷橋-15分-ドングリ山展望台
峠の広場からは「土の道」。ホタル谷橋を渡れば展望台までは明るくて気持ちの良い道が続く。
- **ころころコース** (峠の広場からコブシ坂へ)
森の入り口-20分-峠の広場-15分(コブシ坂経由)-DVC
峠の広場までは舗装された道。帰りはコブシ坂を下って、森のふんいきを味わおう!
- **どんぶらコース** (マツボックリ小屋・草っぱら・トンボ池・ツリーデッキ)
森に囲まれた小さな原っぱ。たっぷり遊んだらビジターセンターでひとやすみしてね。



- トンボ池で見られる生き物
- クロスギンヤンマ
 - フロイトトンボ
 - ヌナカ
 - アメンボ
 - カワエビ など




▼ドングリランドで見かける鳥たち

- シジュウカラ
- スズメ
- ヤマガラ
- ツグミ
- コゲラ
- ヒヨドリ

ビジターセンターに
住んでいる

ビジターセンターで使用する
水は、すべてここでまかなっています。
ランド内に水道はありません。
水を大切に!


ドングリランドでひろえる ドングリ



アラカシ コナラ アベマキ クマキ タカサゴ ツツリライ

ドングリランドビジターセンター

- 開館時間…9:00~17:00
- 休館日…毎週火曜日(12/29~1/3)
(ただし、4/25~5/5と7/20~
8/31は休館なし)
- 周辺施設…トイレ・シャワー室・更衣室
- 入館・駐車代…無料



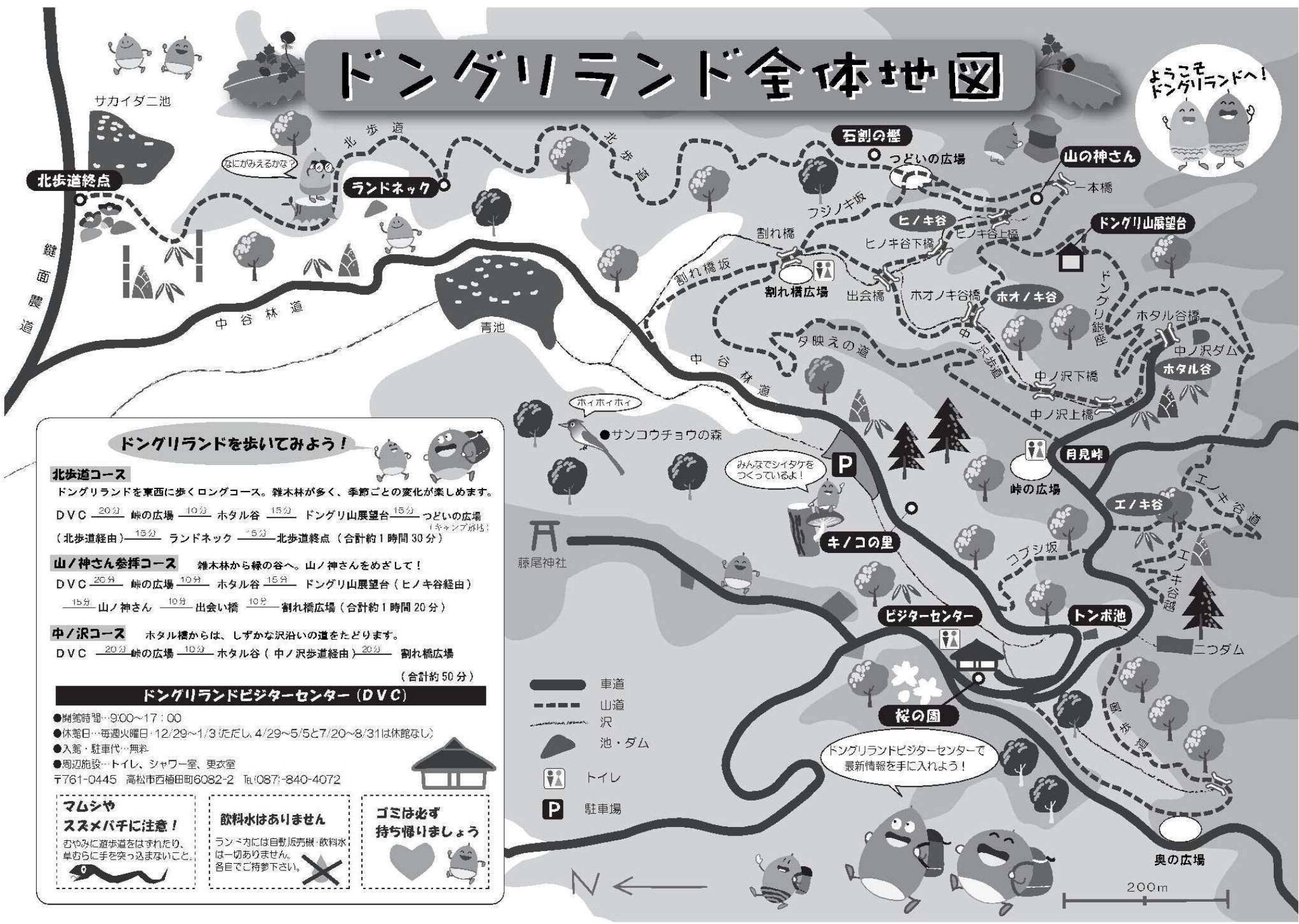
- 飲料水はありません。飲み物を持ってきてね。
- マムシに注意! むやみにやぶに入らない!
- スズメバチ…静かにその場からはなれましょう。



奥歩道(秘境探検コース)

ドングリランド全体地図

ようこそ
ドングリランドへ!



ドングリランドを歩いてみよう!

北歩道コース

ドングリランドを東西に歩くロングコース。雑木林が多く、季節ごとの変化が楽しめます。

DVC 20分 峠の広場 10分 ホタル谷 15分 ドングリ山展望台 15分 つどいの広場
(北歩道経由) 15分 ランドネック 5分 北歩道終点 (合計約1時間30分)

山ノ神さん参拝コース

雑木林から緑の谷へ。山ノ神さんをめざして!

DVC 20分 峠の広場 10分 ホタル谷 15分 ドングリ山展望台(ヒノキ谷経由)
15分 山ノ神さん 10分 出合い橋 10分 割れ橋広場 (合計約1時間20分)

中ノ沢コース

ホタル橋からは、しずかな沢沿いの道をたどります。

DVC 20分 峠の広場 10分 ホタル谷(中ノ沢歩道経由) 20分 割れ橋広場

(合計約50分)

ドングリランドビジターセンター(DVC)

- 開館時間…9:00~17:00
 - 休館日…毎週火曜日・12/29~1/3(ただし、4/29~5/5と7/20~8/31は休館なし)
 - 入館・駐車代…無料
 - 周辺施設…トイレ、シャワー室、更衣室
- 〒761-0445 高松市西植田町6082-2 Tel:087-840-4072

マムシや

スズメバチに注意!

むやみに遊歩道をはずれたり、
草むらに手を突っ込まないこと。



飲料水はありません

ランマカには自動販売機・飲料水
は一切ありません。
各自でご持参下さい。



ゴミは必ず

持ち帰りましょう



- 車道
- - - 山道
- ~~~~~ 沢
- ▲ 池・ダム
- ♿ トイレ
- P 駐車場



200m